PROFILO
1:2000/200

LIVELLETTE	
D=-0.54 L=111.24 P=-0.48%	
D=-3.32 L=1117.67 P=-0.30%	
D=0.15 L=436.19 P=0.03%	
D=-1.15 L=196.70 P=-0.58%	
D=-0.09 L=81.84 P=-0.11%	

Prog=	Quota=	R	T1	T2	Sv	dP
1888.08	29.14	15000.00	13.98	13.98	27.96	0.1864%
3005.75	25.82	15000.00	24.87	24.87	49.74	0.3316%
3441.94	25.97	15000.00	46.31	46.31	92.62	-0.6175%
3638.64	24.82	15000.00	35.75	35.75	71.49	0.4766%
3720.48	24.74					

LEGENDA
- Profilo di progetto
- Profilo del terreno

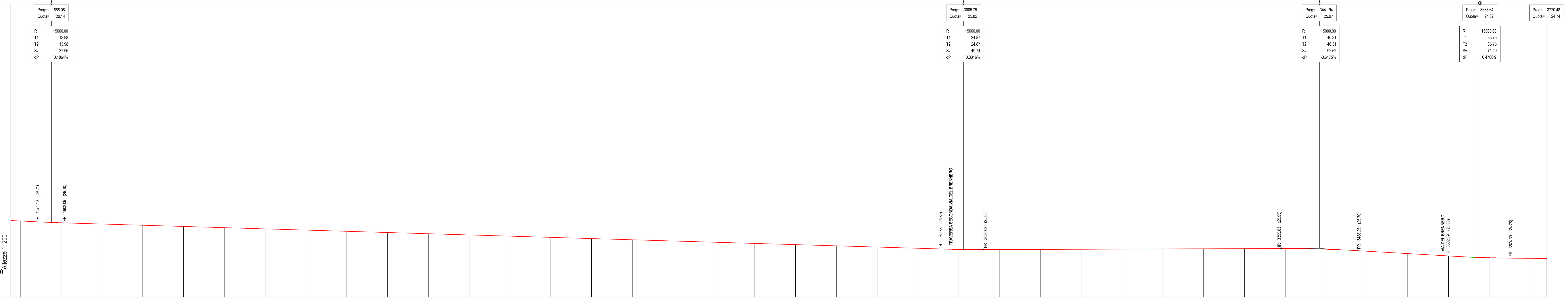

No. SEZIONI	DISTANZE PROGRESSIVE	DISTANZE PARZIALI	QUOTE TERRENO	QUOTE PROGETTO
38	1850.00	50.00	29.33	29.33
39	1900.00	50.00	29.11	29.11
40	1950.00	50.00	28.96	28.96
41	2000.00	50.00	28.81	28.81
42	2050.00	50.00	28.66	28.66
43	2100.00	50.00	28.51	28.51
44	2150.00	50.00	28.36	28.36
45	2200.00	50.00	28.21	28.21
46	2250.00	50.00	28.07	28.07
47	2300.00	50.00	27.92	27.92
48	2350.00	50.00	27.77	27.77
49	2400.00	50.00	27.62	27.62
50	2450.00	50.00	27.47	27.47
51	2500.00	50.00	27.32	27.32
52	2550.00	50.00	27.17	27.17
53	2600.00	50.00	27.03	27.03
54	2650.00	50.00	26.88	26.88
55	2700.00	50.00	26.73	26.73
56	2750.00	50.00	26.58	26.58
57	2800.00	50.00	26.43	26.43
58	2850.00	50.00	26.28	26.28
59	2900.00	50.00	26.13	26.13
60	2950.00	50.00	25.98	25.98
61	3000.00	50.00	25.84	25.85
62	3050.00	50.00	25.83	25.83
63	3100.00	50.00	25.83	25.85
64	3150.00	50.00	25.87	25.87
65	3200.00	50.00	25.89	25.89
66	3250.00	50.00	25.89	25.90
67	3300.00	50.00	25.92	25.92
68	3350.00	50.00	25.94	25.94
69	3400.00	50.00	25.95	25.95
70	3450.00	50.00	25.87	25.87
71	3500.00	50.00	25.63	25.63
72	3550.00	50.00	25.34	25.34
73	3600.00	50.00	25.05	25.05
74	3650.00	50.00	24.83	24.83
75	3700.00	20.48	24.76	24.76
76	3720.48		24.74	24.74

ETTOMETRICHE: 19, 20, 21, 22, 23, 24, 25, 26, 27, 28, 29, 30, 31, 32, 33, 34, 35, 36, 37

AND. PLAN.: L=318.15; R=5250.00 L=153.36; L=595.40; R=5250.00 L=175.40; L=33.70; A=150.00 L=50.00; R=450.00 L=77.07; A=150.00 L=50.00; L=745.57

SOPRAELEVAZIONI (Destro / Sinistro): 0.09, 0.09, 0.26, 0.26, 0.09, 0.09; -0.09, -0.09, -0.26, -0.26, -0.09, -0.09; 0.09 / -0.09

V9	
1622693.57	4858885.21

V10	
1622616.99	4858689.24

V11	
1622108.68	4858027.34

C7	
1617771.72	4860714.31

C 7	
R	5250.00
Ac	2
Tan	87.71
Sv	175.40
Fr	0.73
Co	175.39
V	-3
f20m	10

V 10	
N	1.00
A	150.00
Sv	50.00
AngF	3
m	0.23
Tl	33.34
Tc	16.67
xf	49.98
yf	0.93
xm	25.00
R	450.00
F	0.93
T	50.04
Corda	49.99

C8	
1622220.93	4858912.71

C 8	
R	450.00
Ac	10
Tan	38.63
Sv	77.07
Fr	1.65
Co	76.98
V	-3
f20m	111

V 10	
N	1.00
A	150.00
Sv	50.00
AngF	3
m	0.23
Tl	33.34
Tc	16.67
xf	49.98
yf	0.93
xm	25.00
R	450.00
F	0.93
T	50.04
Corda	49.99

PLANIMETRIA
1:2000

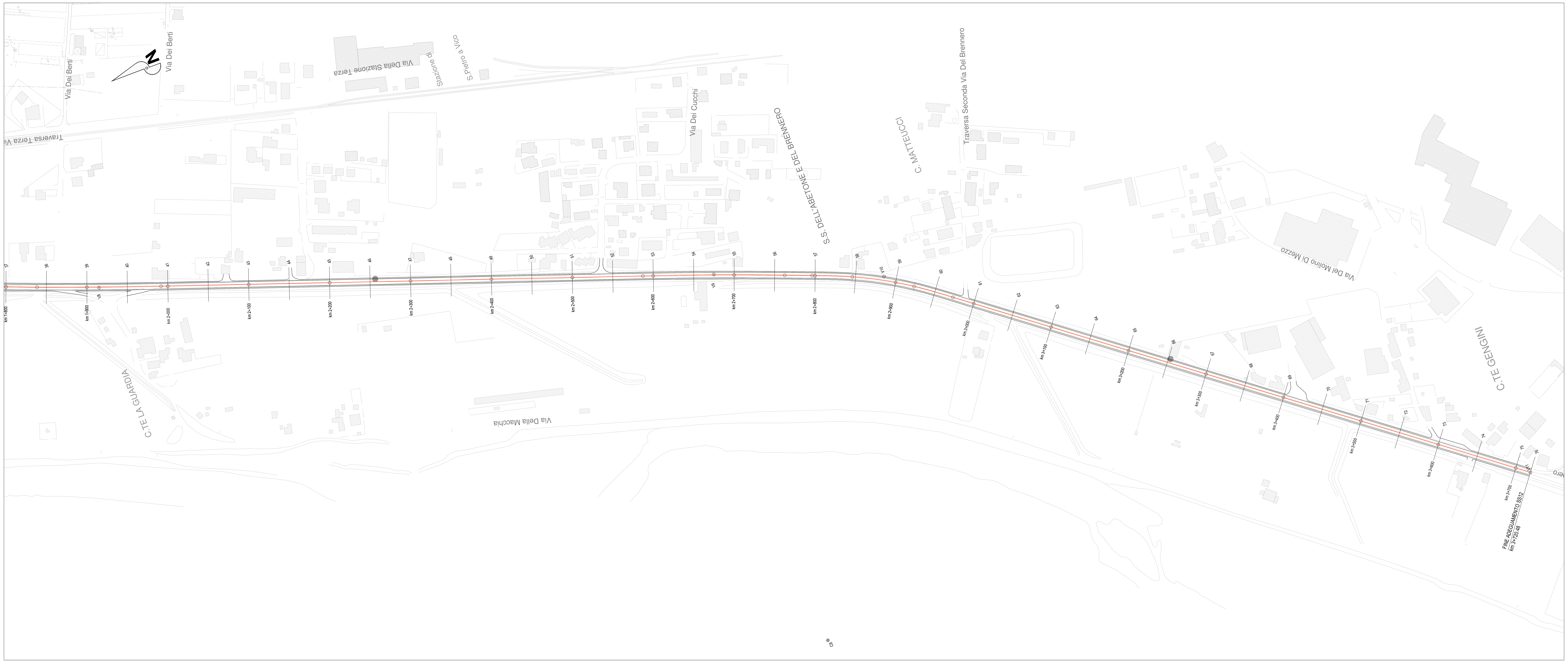

QUADRO DI UNIONE

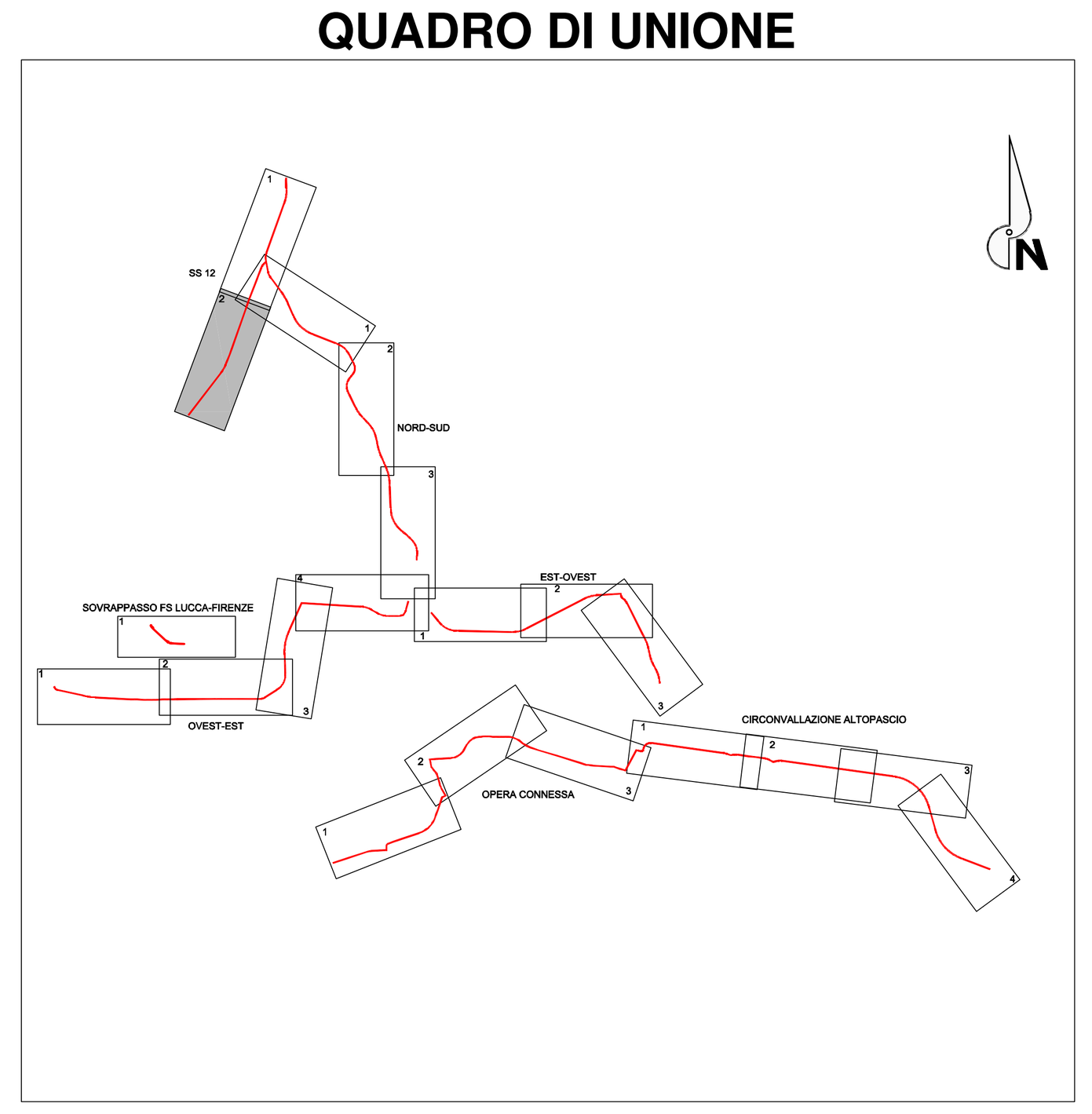

Anas SpA

Direzione Centrale Progettazione

SISTEMA TANGENZIALE DI LUCCA

Viabilità Est di Lucca comprendente i collegamenti tra Ponte a Moriano ed i caselli dell'autostrada A11 del Frizzone e di Lucca Est

PROGETTO PRELIMINARE

PROGETTAZIONE: ANAS - DIREZIONE CENTRALE PROGETTAZIONE

IL PROGETTISTA:
Dott. Ing. Antonio VALENTE
Ordine Ing. di Roma n. 20739

IL GEOLOGO
Dott. Geol. Francesca SCIUBBA
Ordine Geol. del Lazio n. 1371

I RESPONSABILI DEL S.I.A.
Dott. Ing. Ginevra BERETTA
Ordine Ing. di Roma n. 20458
Dott. Arch. Francesca Romana IETTO
Ordine Arch. di Roma n. 15857

COORDINATORE PER LA SICUREZZA IN FASE DI PROGETTAZIONE
Geom. Fabio QUONDAM

VISTO: IL RESPONSABILE DEL PROCEDIMENTO
Ing. Nicola DINNELLA

PROTOCOLLO | DATA

GRUPPO DI PROGETTAZIONE ANAS
Ing. Giuseppe Danilo MALGERI – Responsabile di Progetto
Ing. Francesco BEZZI – Impianti
Ing. Pier Giorgio D'ARMINI – Traffico e Benefici/Costi
Ing. Gianfranco FUSANI – Strade
Ing. Gabriele GIOVANNINI – Cartografia
Ing. Alessandro MITA – Idraulica
Ing. Enrico MITTIGA – Geotecnica
Arch. Gianluca BONOLI – Strutture
Arch. Roberto ROGGI – Sicurezza
Geol. Stefano SERANGELI – Geologia
Geom. Emiliano PAIELLA – Computi e Capitolati
Geom. Carmelo ZEMA – Espropri ed Interferenze

RESPONSABILI DI UNITA' INGEGNERIA:
Ing. Fulvio Maria SOCCODATO – Ingegneria Territorio
Ing. Alessandro MICHELI – Ingegneria Geotecnica e Impianti
Ing. Achille DEVITOFRANCESCHI – Ingegneria Opere Civili
Geom. Fabio QUONDAM – Ingegneria Computi, Stime e Capitolati

PROGETTO STRADALE

ADEGUAMENTO SS12

PLANIMETRIA DI PROGETTO E PROFILO LONGITUDINALE TAV 2/2

CODICE PROGETTO (PROGETTO / LIV. PROG. / N. PROG.)	NOME FILE / CODICE ELAB.	REVISIONE	SCALA:
LO601A P 1201	T00_PS01_STD_PF05_A.DWG / T00PS01STDPF05	A	1:2000/200

REV.	DESCRIZIONE	DATA	REDATTO	VERIFICATO	APPROVATO
C					
B					
A	EMISSIONE	29/11/2012	Ing.F.Primieri	Ing.G.Fusani	Ing.F.M.Soccodato